












LEYENDA



RED DE ABASTECIMIENTO DE AGUA [ALJARAFESA]

-  LINEA DE ALTA PRESIÓN Ø 900 [A DESVIAR]
-  LINEA DE ALTA PRESIÓN Ø 900 [MODIFICADA EN PROYECTO DE SE-40 POR CARRETERAS DEL ESTADO]
-  LINEA DE ALTA PRESIÓN Ø 900 [PROYECTADA] [MODIFICADA EN PROYECTO DE SE-40 POR CARRETERAS DEL ESTADO] [A DESVIAR]
-  TRAMO DE TUBERÍA MODIFICACIÓN DE ENLACE
-  CINTURÓN DE FC Ø 300 [EJECUTADO]





RED DE SANEAMIENTO [ALJARAFESA]

-  Ø 600
-  Ø 500
-  Ø 400
-  Ø 300
-  POZO DE CRUCE
-  POZO ACOMETIDA DEL SECTOR

RED DE MEDIA TENSIÓN [ENDESA-SEVILLANA]

-  AÉREA
-  CENTRO DE TRANSFORMACIÓN

DELIMITACIONES

-  DELIMITACIÓN DEL SECTOR DEL PLAN PARCIAL [229.840 m²]
-  DELIMITACIÓN DEL ÁMBITO DE LA INNOVACIÓN [236.493 m²]
-  LÍMITE DE SUELO URBANO [s/ ADAPTACIÓN PARCIAL A LA LOUA]
-  LÍMITE DE TÉRMINO MUNICIPAL

Fuentes: ALJARAFESA, ENDESA-SEVILLANA, AYUNTAMIENTO ESPARTINAS

DOCUMENTO DE APROBACIÓN PROVISIONAL

PLAN PARCIAL "PARQUE TERCIARIO, COMERCIAL Y DE OCIO APROCÓM"

ESPARTINAS - SEVILLA

INFRAESTRUCTURAS EXISTENTES Y PROYECTADAS

PLANO:	ESCALA:	ARCHIVO:	ARQUITECTO:	URBANIZADOR:
IN-8	1:4.000	E-09.5	 Col. COAS nº 770	Gervasio Vera Febrero 2014
				INNOVACIÓN Y COMERCIO URBANO, S.L. C.I.F. B-91695437