













LEYENDA




RED DE AGUA

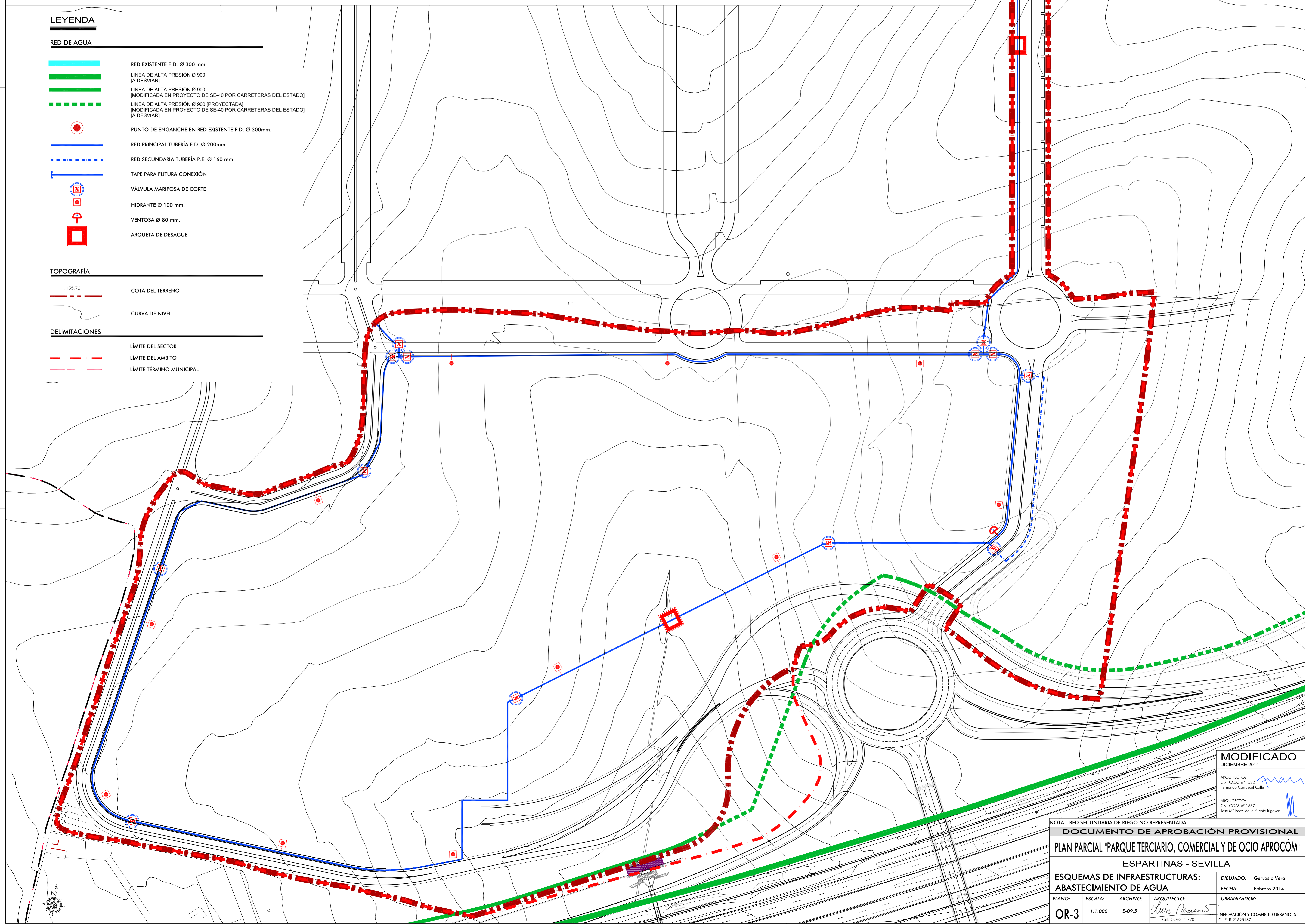
-  RED EXISTENTE F.D. Ø 300 mm.
-  LINEA DE ALTA PRESIÓN Ø 900 (A DESVIAR)
-  LINEA DE ALTA PRESIÓN Ø 900 (MODIFICADA EN PROYECTO DE SE-40 POR CARRETERAS DEL ESTADO) (A DESVIAR)
-  LINEA DE ALTA PRESIÓN Ø 900 (PROYECTADA) (MODIFICADA EN PROYECTO DE SE-40 POR CARRETERAS DEL ESTADO) (A DESVIAR)
-  PUNTO DE ENGANCHE EN RED EXISTENTE F.D. Ø 300mm.
-  RED PRINCIPAL TUBERÍA F.D. Ø 200mm.
-  RED SECUNDARIA TUBERÍA P.E. Ø 160 mm.
-  TAPPE PARA FUTURA CONEXIÓN
-  VÁLVULA MARIPOSA DE CORTE
-  HIDRANTE Ø 100 mm.
-  VENTOSA Ø 80 mm.
-  ARQUETA DE DESAGÜE

TOPOGRAFÍA

-  135.72 COTA DEL TERRENO
-  CURVA DE NIVEL

DELIMITACIONES

-  LÍMITE DEL SECTOR
-  LÍMITE DEL ÁMBITO
-  LÍMITE TÉRMINO MUNICIPAL



MODIFICADO
DICIEMBRE 2014

ARQUITECTO:
Cof. COAS nº 1522
Fernando Coronado Gil

ARQUITECTO:
Cof. COAS nº 1557
José M^o Fdez. de la Fuente Eguren

NOTA.- RED SECUNDARIA DE RIEGO NO REPRESENTADA
DOCUMENTO DE APROBACIÓN PROVISIONAL

PLAN PARCIAL "PARQUE TERCIARIO, COMERCIAL Y DE OCIO APROCOM"

ESPARTINAS - SEVILLA

ESQUEMAS DE INFRAESTRUCTURAS:
ABASTECIMIENTO DE AGUA

PLANO: OR-3	ESCALA: 1:1.000	ARCHIVO: E-09.5	ARQUITECTO: <i>Osca</i> Cof. COAS nº 770	DIBUJADO: Gervasio Vera
				FECHA: Febrero 2014
				URBANIZADOR: ANCIACIÓN Y COMERCIO URBANO, S.L. C.I.F. B-91695437