







**LEYENDA**




**RED DE AGUAS NEGRAS**

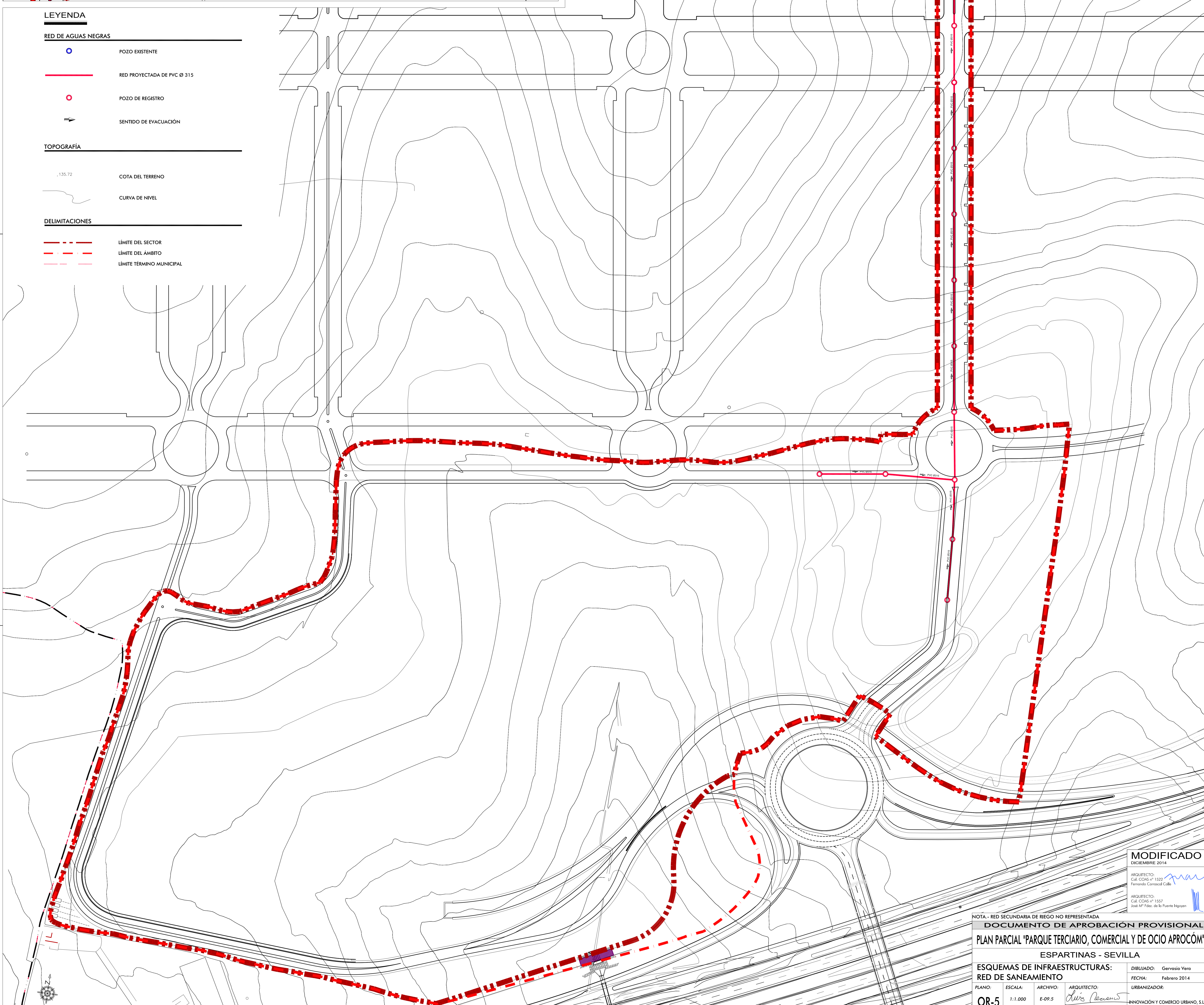
-  POZO EXISTENTE
-  RED PROYECTADA DE PVC Ø 315
-  POZO DE REGISTRO
-  SENTIDO DE EVACUACIÓN

**TOPOGRAFÍA**

-  135.72 COTA DEL TERRENO
-  CURVA DE NIVEL

**DELIMITACIONES**

-  LÍMITE DEL SECTOR
-  LÍMITE DEL ÁMBITO
-  LÍMITE TÉRMINO MUNICIPAL



**MODIFICADO**  
DICIEMBRE 2014

ARQUITECTO:  
Cof. COAS nº 1522  
Fernando Coronel Gil

ARQUITECTO:  
Cof. COAS nº 1557  
José M<sup>o</sup> Fdez. de la Fuente Eggen

NOTA.- RED SECUNDARIA DE RIEGO NO REPRESENTADA  
**DOCUMENTO DE APROBACIÓN PROVISIONAL**

**PLAN PARCIAL "PARQUE TERCIARIO, COMERCIAL Y DE OCIO APROCOM"**

ESPARTINAS - SEVILLA

ESQUEMAS DE INFRAESTRUCTURAS:  
RED DE SANEAMIENTO

PLANO: OR-5 ESCALA: 1:1.000 ARCHIVO: E-09.5 ARQUITECTO: *Gervasio Vera* URBANIZADOR: *Gervasio Vera*

FECHA: Febrero 2014

ANICIACIÓN Y COMERCIO URBANO, S.L.  
C.I.F. B-91695437